

MAßSTAB 1:1000


BEBAUUNGSPLAN NR.1

„Auf dem Brink“

Am 17.5.1965 von R. P.

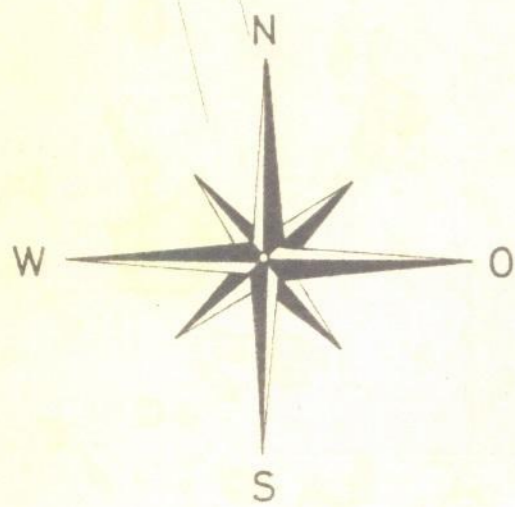
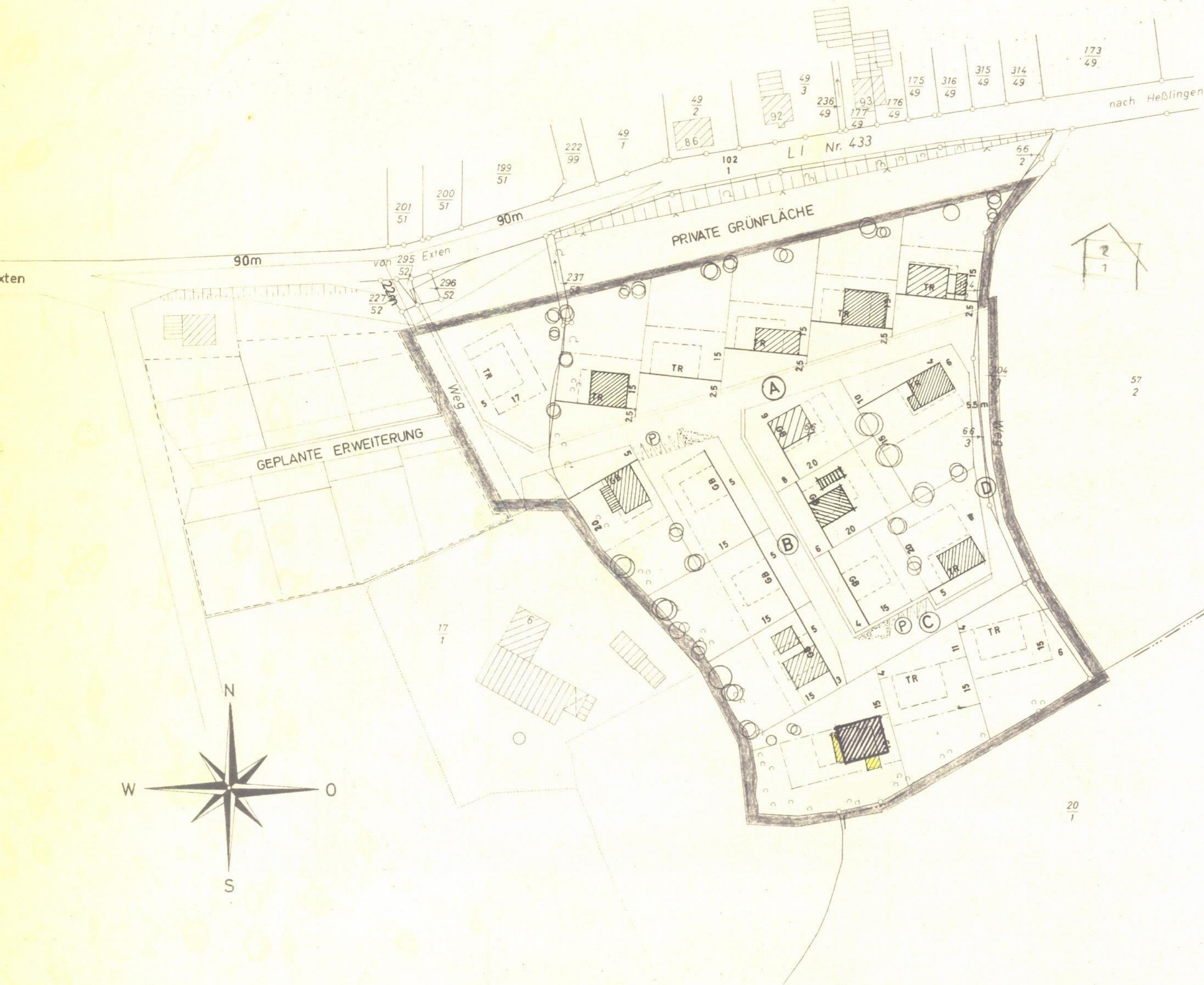


ORTSLAGESKIZZE i.M. 1:5000



WA	2
GRZ	0,3
GFZ	0,6

OFFENE — BAU WEISE



PLAN FESTSETZUNGEN

- Plangebietsgrenze
- Straßenbegrenzungslinie
- Baulinie, zwingend
- Baugrenze
- geplante Straßenfläche
- vorhandene Gebäude
- überbaubare Fläche
- WA** allgemeines Wohngebiet
- 0,3** Grundflächenzahl, Höchstgrenze
- 2** Zahl der Vollgeschosse, Höchstgrenze
- 0,6** Geschossflächenzahl, Höchstgrenze
- P** Parkplatz
- nicht überbaubare Grundstücksfläche.
- UNVERBINDLICHE DARSTELLUNG
- geplante Eigentumsgrenze
- geplante Gebäude
- nicht überbaubare Fläche
- zu pflanzende Bäume
- TR** traufenständige Bebauung
- GB** giebelständige Bebauung
- geplante Erweiterung

Die Richtigkeit der Planungsunterlage in vermessungstechnischer Hinsicht wird bescheinigt

KATASTERAMT
RINTELN, DEN 17. Juli 1964

W. Rinteln
Vermessungsoberrat

BEARBEITET
Rinteln, am 4. Febr. 1965
Landkreis Grafschaft Schaumburg
DER OBERKREISDIREKTOR
Im Auftrage

HAT AUSGELEGEN
GEM. § 2 (6) DES BUNDESBAUGESETZES
VOM 23. 6. 1960

IN DER ZEIT VOM 8. März 1965
BIS 7. April 1965

STRÜCKEN, DEN 13. Mai 1965

W. Rinteln
Bürgermeister

BESCHLOSSEN ALS SATZUNG
GEM. § 10 DES BUNDESBAUGESETZES
VOM 23. 6. 1960

VOM RAT DER GEMEINDE
IN DER SITZUNG, AM 13. Mai 1965

STRÜCKEN, DEN 13. Mai 1965

W. Rinteln *H. Rinteln*
Bürgermeister Ratsherr

GENEHMIGT (mit Auflagen)
GEM. § 11 DES BUNDESBAUGESETZES
VOM 23. 6. 1960

HANNOVER AM 5.7.1965

DER REGIERUNGSPRÄSIDENT
HVI NR. 597 / 65
Im Auftrage

gez. Ralfeld

BEKANNTGEMACHT
GEM. § 12 DES BUNDESBAUGESETZES
VOM 23. 6. 1960

AM 22. 8. 1965

STRÜCKEN, DEN 22. 8. 1965

gez. Nolting
Bürgermeister