

GEMEINDE TODENMANN

REGIERUNGSBEZIRK HANNOVER


LANDKREIS GRAFSCHAFT SCHAUMBURG

MAßSTAB 1 : 1000

FLUR 1

BEBAUUNGSPLAN NR. 3

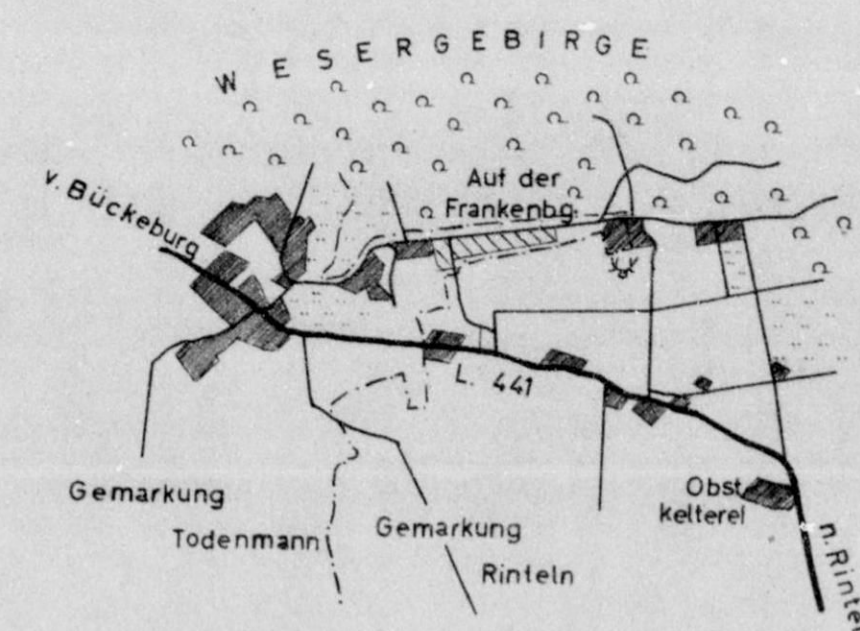
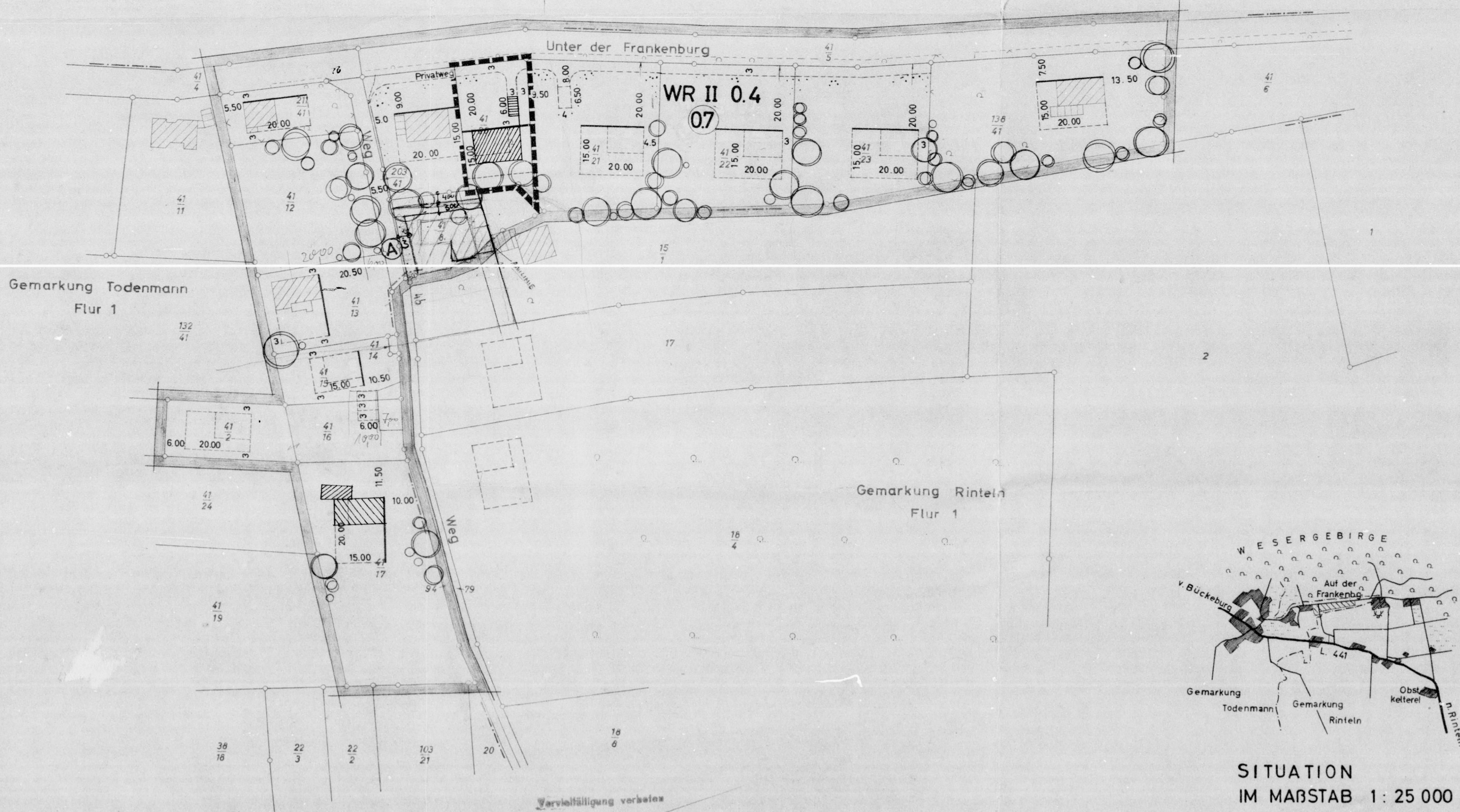
„TIEFER SIEK“



1. ÄNDERUNG

9. AUGUST 1967

Gemarkung Rinteln
Flur 28



SITUATION
IM MAßSTAB 1 : 25 000

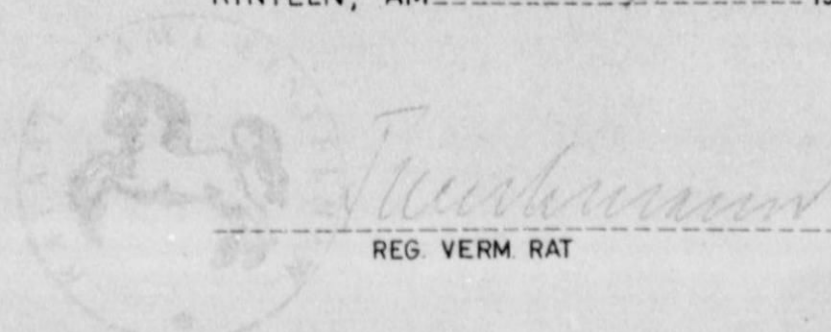
Z E I C H E N E R K L Ä R U N G

- | | |
|---|---------------------------------------|
| vorhanden | unverbindliche Anregungen |
| Gebäude | vorgeschl. Stellung der Baukörper |
| Straßenfläche | vorgeschl. Bepflanzung |
| Gemeindegrenze | |
| Grundstücksgrenzen | |
| geplant, d.h. durch den Bebauungsplan verbindlich festgesetzt. | |
| Grenze des Geltungsbereiches | |
| Straßenbegrenzungslinie | |
| Baulinie | |
| Baugrenze | |
| bebaubare Fläche | |
| nicht überbaubare Fläche | |
| WR II 0.4 0.7 | |
| WR II | reines Wohngebiet |
| 0.4 | Zahl der Vollgeschosse (Höchstgrenze) |
| 0.7 | Grundflächenzahl |
| | Geschäftflächenzahl |
| | Garagen |

DIE RICHTIGKEIT DER PLANUNGSUNTERLAGE
IN VERMESSUNGSTECHNISCHER HINSICHT
WIRD BESCHEINIGT.

KATASTERAMT

RINTELN, AM 9. April 1964



BEARBEITET
RINTELN, AM 13 NOVEMBER 1962

ARCHITEKT BDA HANS BUNDTZEN
ORTSPLANER
RINTELN/WESER

Hans Bundtzen

BESCHLOSSEN
GEM. § 10 DES BUNDESBAUGESETZES
VOM 23.6.1960
VOM RAT DER GEMEINDE 25.8.67
IN DER SITZUNG AM 25.8.67 1967
TODENMANN, AM 25.8.67 1967

ger. Hof
Gemeindedirektor

HAT AUSGELEGEN
GEM. § 2(6) DES BUNDESBAUGESETZES
VOM 23.6.1960
IN DER ZEIT VOM 27. Aug. 1967
BIS 3. Okt. 1967
TODENMANN, AM 3. Okt. 1967

ger. Hof
Gemeindedirektor

GENEHMIGT
GEM. § 11 DES BUNDESBAUGESETZES
VOM 23.6.1960
HANNOVER, AM 16.1. 1967
DER REGIERUNGSPRÄSIDENT
NR. 1406 I 1967
IM AUFTRAGE

i.H. ger. Reinhold
Oberbaurat

BEKANNTGEMACHT
GEM. § 12 DES BUNDESBAUGESETZES
VOM 23.6.1960
AM 30.10. 1967

ger. Hof
Gemeindedirektor

