








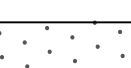


LEGENDE

-  Pflaster Geh- und Radweg
-  Pflaster Fahrgasse
-  Pflaster Parken
-  Baumbestand mit Durchmesser der Krone und des Stamms (Bsp. Ø4 x 0,2)
-  Gehölzbestand (Sträucher)
-  Neupflanzung (Hochstamm / Obstgehölz)


Entwicklungsziel - E1 (öffentliche Grünfläche, Zweckbestimmung Parkanlage (einschl. RRB))

-  Entwicklung eines Ersatznahrungs- und Lebensraums für Fledermäuse und Vögel durch die Anpflanzung von Hochstammobstbäumen und Blühstreifen
- Herstellung einer Extensivwiese
- Herstellung einer naturnah gestalteten Mulde als Regenrückhaltebecken mit flachen und unregelmäßigen Böschungen (mind. im Verhältnis 1:3)
- Erhalt der vorhandenen Birkenreihe

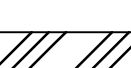
Pflegemaßnahme(n) - P1

- Ausgangszustand bei Pflegebeginn: Extensivwiese mit Baumreihe und Obstbäumen
-  1-2 x jährlich Mahd der Fläche, erster Mähtermin nach dem 15. Juli
 - Das Mähgut ist abzutransportieren
 -  Bäume sind bei Abgang zu ersetzen
 - Bäume regelmäßig auf die Verkehrssicherheit prüfen
 - ggf. Entfernung von Totholz aus der Baumkrone
 -  jährlicher Erziehungsschnitt bei Jungbäumen bis etwa zum 10. Standjahr
 - ab etwa dem 10. Standjahr regelmäßige Überwachungschnitte im Abstand von 3-5 Jahren
 - Bäume sind bei Abgang zu ersetzen
 - Bäume regelmäßig auf die Verkehrssicherheit prüfen
 - ggf. Entfernung von Totholz aus der Baumkrone


Entwicklungsziel - E2 (Erhaltungsfläche)

-  Erhalt der vorhandenen Bäume, Sträucher und sonstigen Bepflanzungen

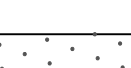
Pflegemaßnahme(n) - P2

- Ausgangszustand bei Pflegebeginn: Vorhandener Gehölzbestand
-  Bäume sind bei Abgang zu ersetzen
 - Regelmäßige Prüfung der Verkehrssicherheit
 - ggf. Entfernung von Totholz aus der Baumkrone



Entwicklungsziel - E3 (Blühstreifen an Geh- und Radwegen mit Sandarien)

-  Herstellung von insektenfreundlichen Verkehrsflächen durch Anlage von Blühstreifen
- Herstellung von Sandarien



Pflegemaßnahme(n) - P3

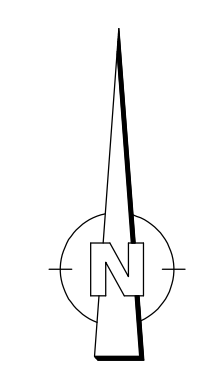
- Ausgangszustand bei Pflegebeginn: Blühstreifen mit Sandarien
-  1-2 x jährlich Mahd der Fläche, erster Mähtermin nach dem 15. Juli
 - Das Mähgut ist abzutransportieren
 - Sandflächen regelmäßig von Krautbewuchs und Unrat säubern

Entwicklungsziel - E4 (Bäume innerhalb des Straßenraums)

-  Anlage einer Vegetationsfläche von mind. 6 m²
-  Durchgrünung des Straßenraums durch Anpflanzung von Hochstamm-Bäumen

Pflegemaßnahmen - P4

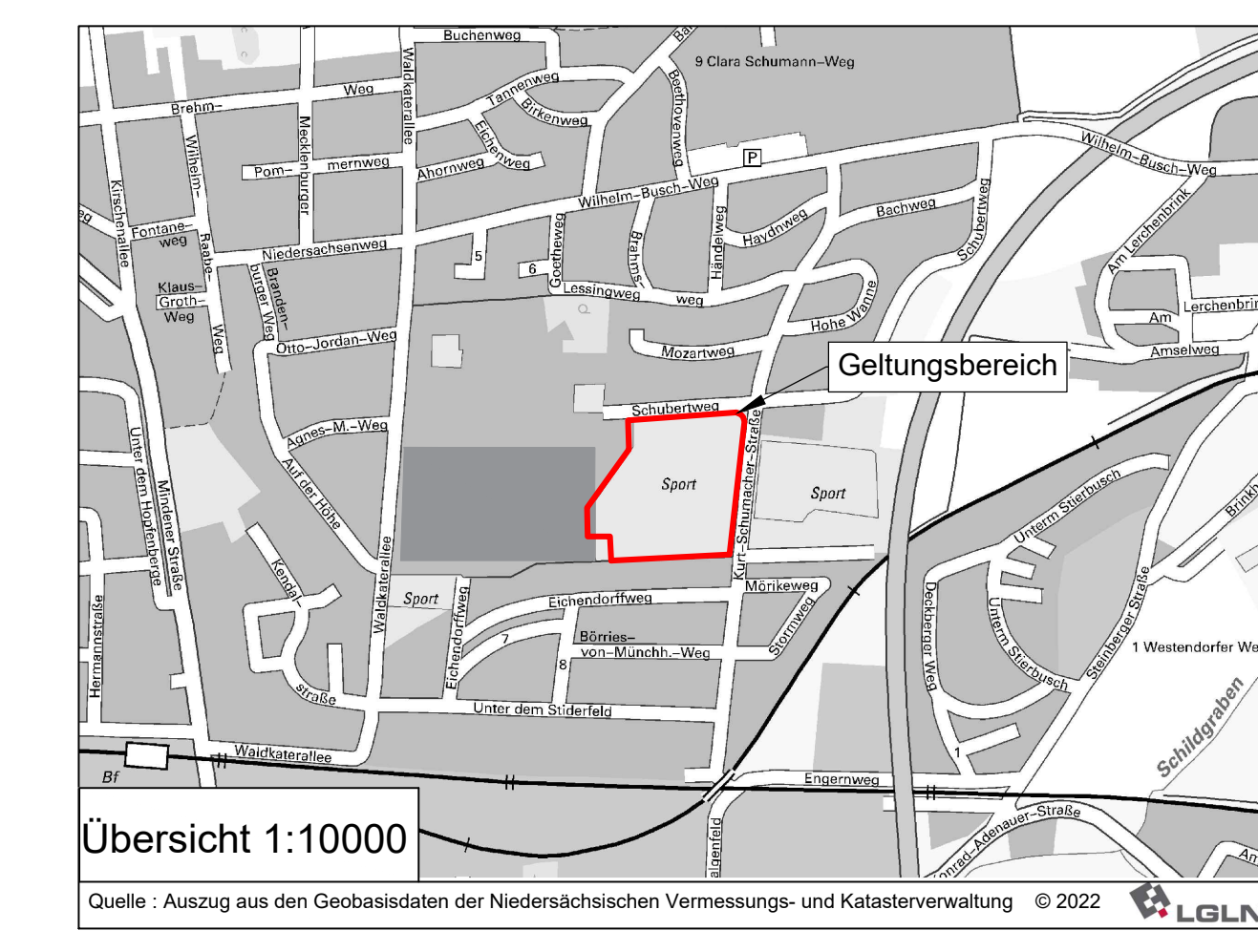
- Ausgangszustand bei Pflegebeginn: Neupflanzung von Hochstamm-Bäumen und Anlage Vegetationsfläche
-  1-2 x jährlich Mahd der Flächen
 - Das Mähgut ist abzutransportieren
 - Wässern bei langanhaltender Trockenheit
 -  Bäume sind bei Abgang zu ersetzen
 - Regelmäßige Prüfung der Verkehrssicherheit
 - ggf. Entfernung von Totholz aus der Baumkrone



Stadt Rinteln

Pflege- und Entwicklungsplanung zum Bebauungsplan Nr. 83 "Kurt-Schumacher-Straße (West)" einschl. Kompensationsflächenkonzept

Pflege- und Entwicklungsplan Fläche räumlicher Geltungsbereich Bebauungsplan Nr. 83



Auftraggeber: Stadt Rinteln	Bearbeitungsstand: 31.05.2024	Verfahrensstand: Entwurf
--------------------------------	----------------------------------	-----------------------------