

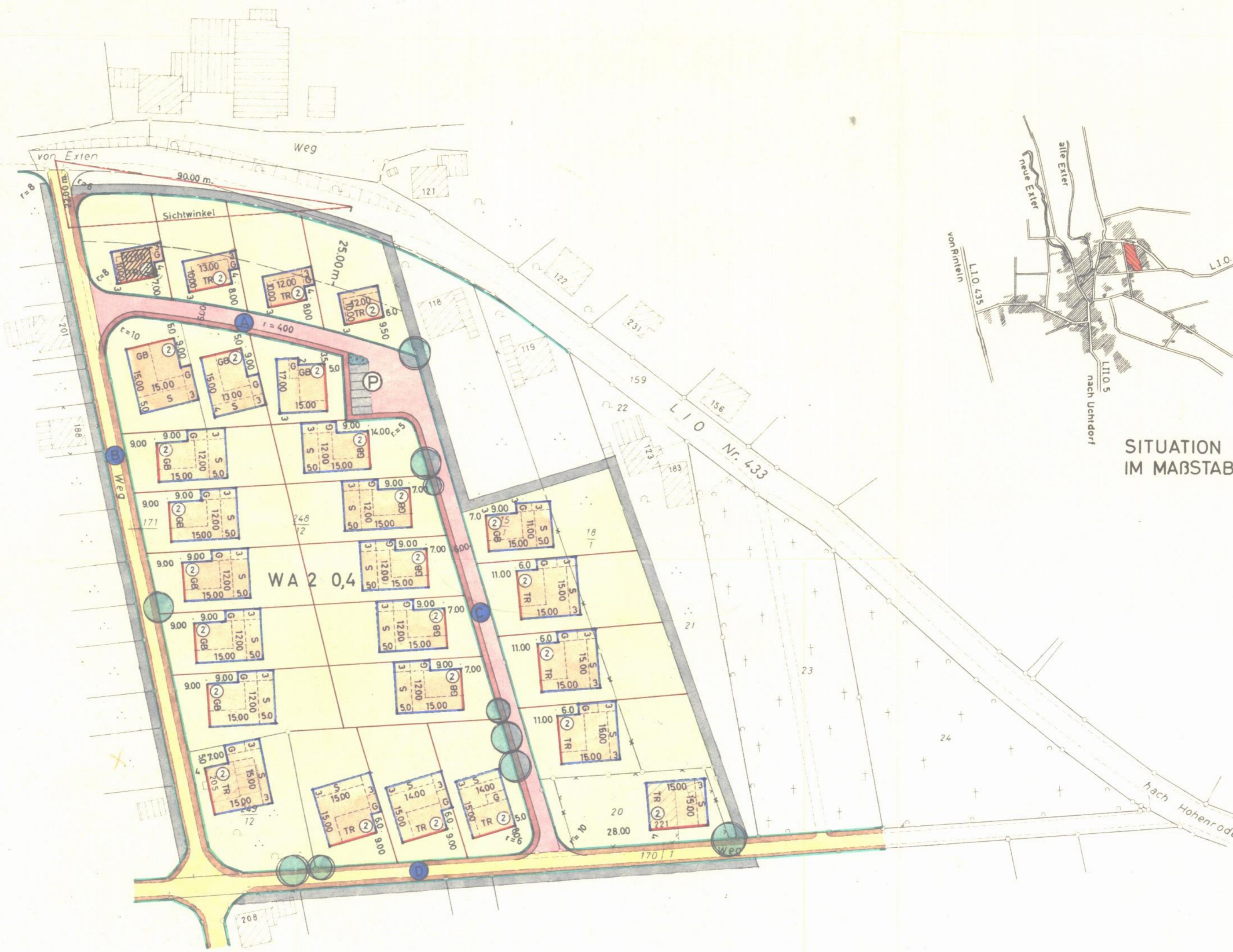
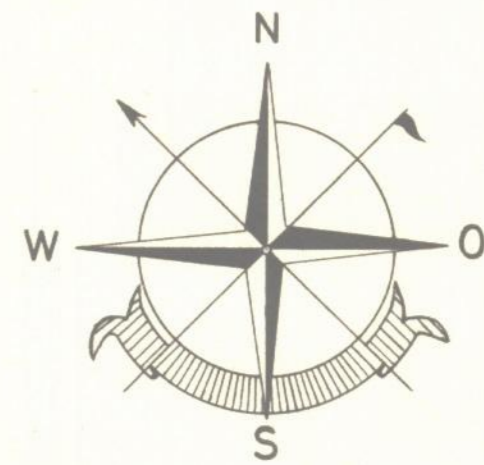
# GEMEINDE EXTEN

REGIERUNGSBEZIRK HANNOVER - KREIS GRAFSCHAFT SCHAUMBURG

MAßSTAB 1 : 1000

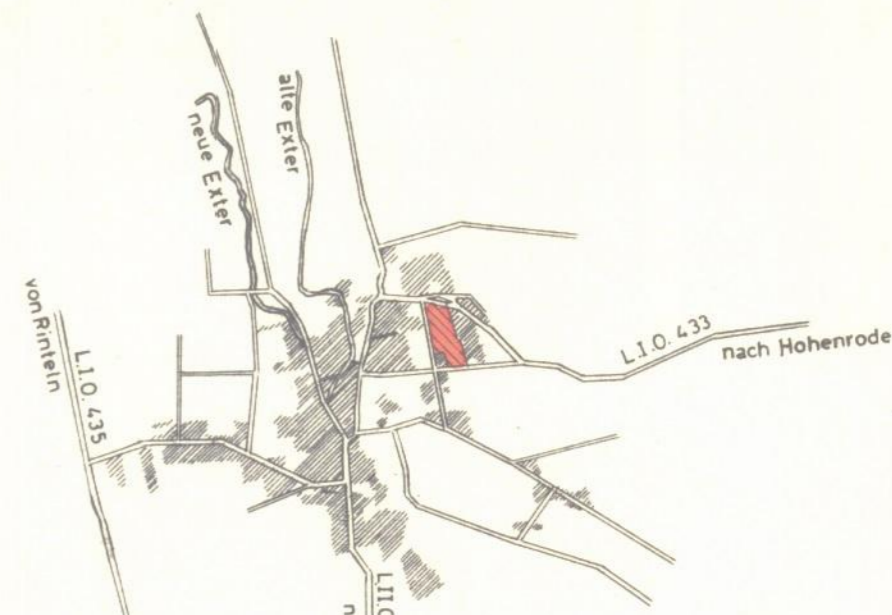
## BEBAUUNGSPLAN NR. 1

„Kirchbreite“



### ZEICHENERKLÄRUNG

- Grenze des Bebauungsplanes
- Straßenbegrenzungslinie
- Baulinie
- Baugrenze
- vorhandene Eigentumsgrenze
- geplante Eigentumsgrenze
- entfallende Eigentumsgrenze
- vorhandene Straßenfläche
- geplante Straßenfläche
- geplante Gebäude
- vorhandene Gebäude
- bebaubare Fläche
- Garagen/Stallungen
- Parkplatz
- zu pflanzende Bäume
- Sichtwinkel
- TR** traufenständige Bebauung
- GB** giebelständige Bebauung
- WA 2** allgemeines Wohngebiet 2-geschossig
- 0,4** Grundflächenzahl



SITUATION  
IM MAßSTAB 1:25 000

Die Richtigkeit der Planunterlage  
in vermessungstechnischer Hinsicht  
wird bescheinigt.

KATASTERAMT

*Rinteln*

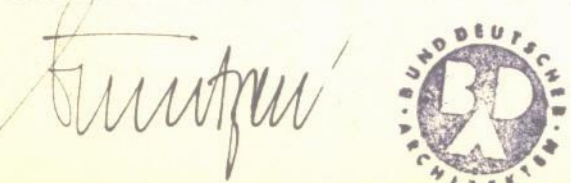
Rinteln, den 6. Juni 1962

AUFGESTELLT

Rinteln, am 27. September 1961

HANS BUNDTZEN ARCHITEKT BDA

RINTELN · WILHELM BUSCH WEG 21



### BESCHLOSSEN

GEM § 10 DES BUNDESBAUGESETZES  
VOM 23. 6. 1960  
VOM RAT DER GEMEINDE  
IN DER SITZUNG AM 30. Oktober 1962  
EXTEN, DEN 30. Oktober 1962



*Heierking* Bürgermeister  
*Müller* Ratsherr

### HAT AUSGELEGEN

GEM § 2 (6) DES BUNDESBAUGESETZES  
VOM 23. 6. 1960  
IN DER ZEIT VOM 18. Oktober 1961  
BIS 18. November 1961  
EXTEN, DEN 30. Oktober 1962



*Heierking* Bürgermeister

### GENEHMIGT

GEM § 11 DES BUNDESBAUGESETZES  
VOM 23. 6. 1960  
HANNOVER, AM 10. 4. 1963  
DER REGIERUNGSPRÄSIDENT  
H VI NR. 499/63  
IM AUFTRAGE

*gez. H. H. H. H.*  
Reg- u Baurat

### BEKANNTGEMACHT

GEM § 12 DES BUNDESBAUGESETZES  
VOM 23. 6. 1960  
AM 7. 6. 1963

EXTEN, DEN 22. 6. 1963

*gez. Heierking* Bürgermeister

| Bezeichnung des Baugebietes               | Art der baulichen Nutzung   | Maß der baulichen Nutzung |  |
|---|---|---------------------------|--|
|   |   | Geschoßzahl               | Überbaubarer Teil der Grundstücksfläche max. |
| Allgemeines Wohngebiet<br>Offene Bauweise | Vorwiegend Wohngebiet<br>aber auch die für die örtliche Versorgung erforderlichen Betriebe und Läden zulässig | 2                         | 0,4  |

Zulässige Bautiefe - Höchstwert - 15,00m.